













# Stadtteil Rengershausen

Übersicht Bebauungspläne mit eingetragenen Hauptnutzungen:

-  - Gemeinbedarfsflächen
-  - Allgemeine Wohnbauflächen
-  - Reine Wohnbauflächen
-  - Kleinsiedlungsgebiet
-  - Mischgebiet
-  - Kerngebiet
-  - Dorfgebiet
-  - Gewerbegebiet
-  - Industriegebiet
-  - Sonderbauflächen
-  - Grünflächen
-  - rechtsverbindlicher Bebauungsplan
-  - Bahnanlage

Stand 27.11.2018



Halle 4

L 3311

78

Nahversorgung  
77A

R2/1Ä

105

53

R5

62/2N

R6

R7

R1

81

79A

69

Außenbereichssatzung  
Felsengarten

Felsengarten

R4/1Ä,N

A 44

(A 44)

(A 44)

(A 49)

(A 49)

L 3311

Stand 27.11.2018

1

Stand 27.11.2018